

Woj. mazowieckie
Pow. przysuski
Gm. Borkowice
Obręb: Borkowice
Rodz. rob: wznowienie granic działek 619/9 i 625/5

SCN 0217
20100520

Wykaz zmian danych ewidencyjnych

Starostwo Powiatowe w Przysusze
Powiatowy Ośrodek Dokumentacji Geodezyjnej i Kartograficznej

1761-45/2009

Poświadczam się zgodność niniejszego dokumentu
z oryginałem przysyła do państwowego
zasobu geodezyjnego i kartograficznego
Starostwa Powiatowego w Przysusze

dnia 11.03.2010

Przejecha dn. 11.03.2010 podpis

Z up. STAROSTY
inż. Danuta Wojcieszczyk
p.o. GEODETA POWIATOWY

Wykonawca: Przedsiębiorstwo Geodezyjno-Kartograficzne ANDAL
05-555 Tarczyn ul. Stępkowskiego 10
NIP 123-005-70-79 REGON 670861536
tel. (22) 727-94-99, 0501-789-874
firma.andal@poczta.fm

KERG 1761-45/2009

WYKAZ ZMIAN DANYCH EWIDENCYJNYCH DOTYCZĄCYCH DZIAŁKI

Jednostka ewidencyjna: 142301_2-Borkowice
Nazwa i identyfikator

Obręb ewidencyjny: 0002 Borkowice
Nazwa i identyfikator

Nr jednostki rej. G542

LP.	ID działki ewidencyjnej	Pole powierzchni działki ewidencyjnej w ha	STAN DOTYCZĄCY				Nr działki ewidencyjnej	Pole powierzchni działki w ha	STAN NOWY			Uwagi
			Rodzaj użytku i klasa		Pole powierzchni użytków i klas w działce	Rodzaj użytku i klasa			Pole powierzchni użytków i klas w działce			
			OFU ⁴	OZU		OZK				OFU	OZU	
1	619/9	4,3131		Lz Lz dr Bi	III IV - -	2,3686 1,4445 0,1400 0,3600	619/9	4,3104	Ls Ls Ps Bi	II IV III -	1,3386 1,3481 1,0983 0,5254	
2	625/5	1,0315		Lz dr	II -	0,9923 0,0392	625/5	1,0287	Ls Ls	II IIIa	0,8641 0,1646	
	Razem stan dotychczasowy	5,3446				5,3446	Razem stan nowy	5,3391			5,3391	

Słownie: pięć hektarów, trzy tysiące trzysta dziewięćdziesiąt jeden metrów kwadratowych.

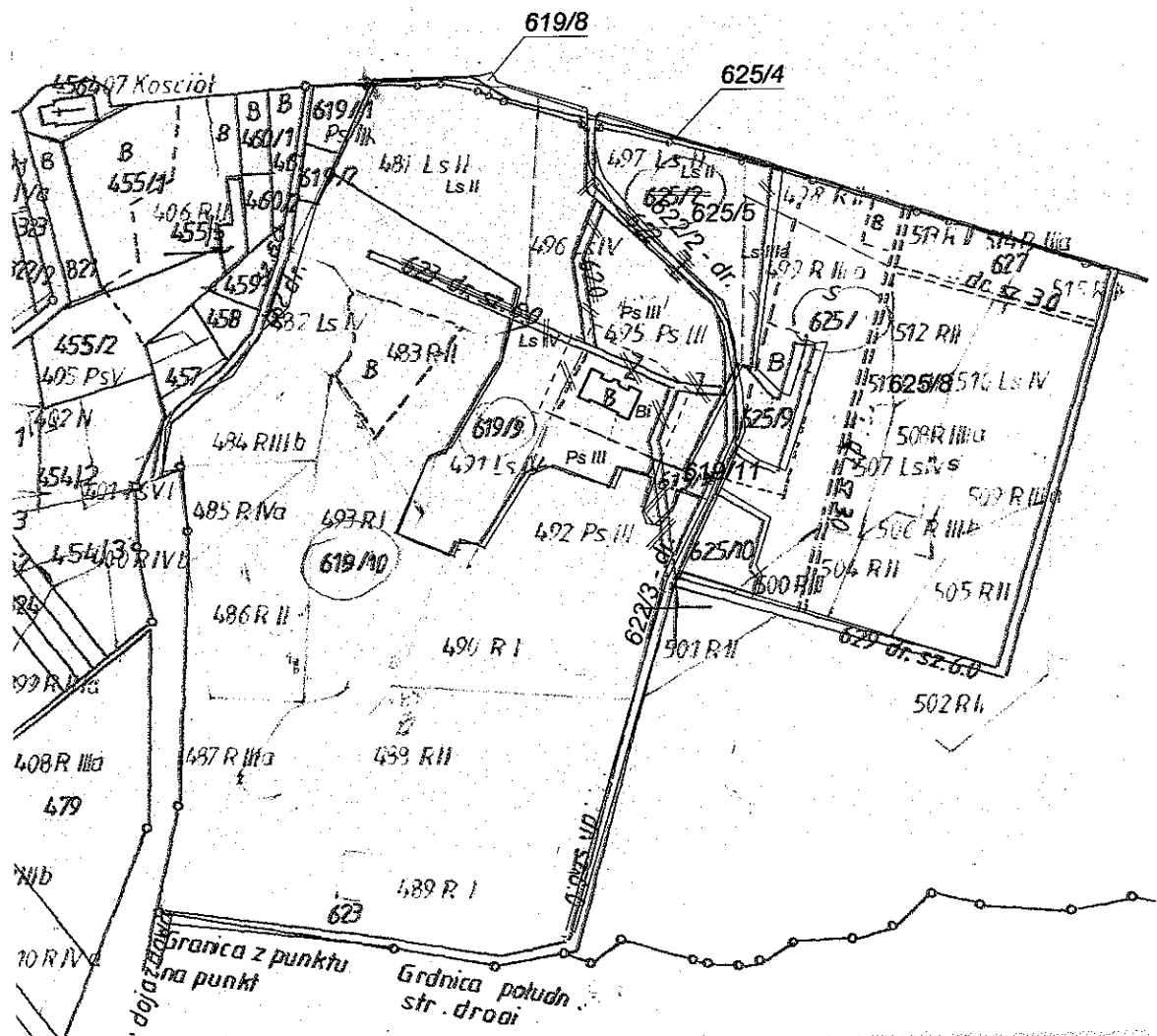
Powierzchnia działki wynosi 5,3391 ha a nie 5,3446 ha.

ANDRZEJ PLESKOT
 GEODETA UPRAWNIONY
 Upr. GUGiK NR 1685

12.02.2008 15:55 T... ul. Stępkowskiego 10

Przedsiębiorstwo Geodezyjno-Kartograficzne ANDAL
05-555 Tarczyn ul. Stępkowskiego 10
NIP 123-005-70-79 REGON 670861536
tel. (22) 727-94-99, 0501-789-874
firma.andal@poczta.fm

Mapa uzupełniająca dz. nr 619/9 i 625/5
Wieś Borkowice gm. Borkowice
Skala 1:5000



ANDRZEJ PLESKOT
GEODETA UPRAWNIONY
Upr. GUGIK NR 1685

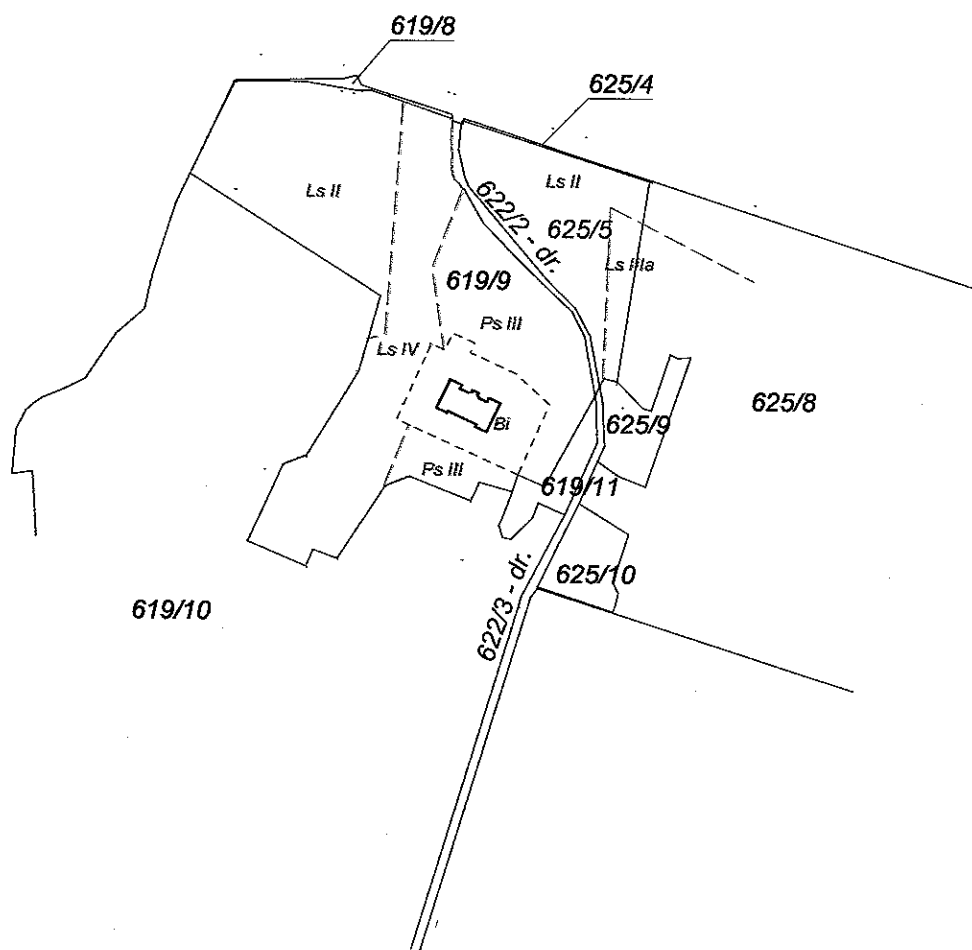
05-555 Tarczyn, ul. Stępkowskiego 10

12.02.2010

Andrzej Pleskot

Przedsiębiorstwo Geodezyjno-Kartograficzne **ANDAL**
05-555 Tarczyn ul. Stępkowskiego 10
NIP 123-005-70-79 REGON 670861536
tel. (22) 727-94-99, 0501-789-874
firma.andal@poczta.fm

Mapa uzupełniająca dz. nr 619/9 i 625/5
Wieś Borkowice gm. Borkowice
Skala 1:5000



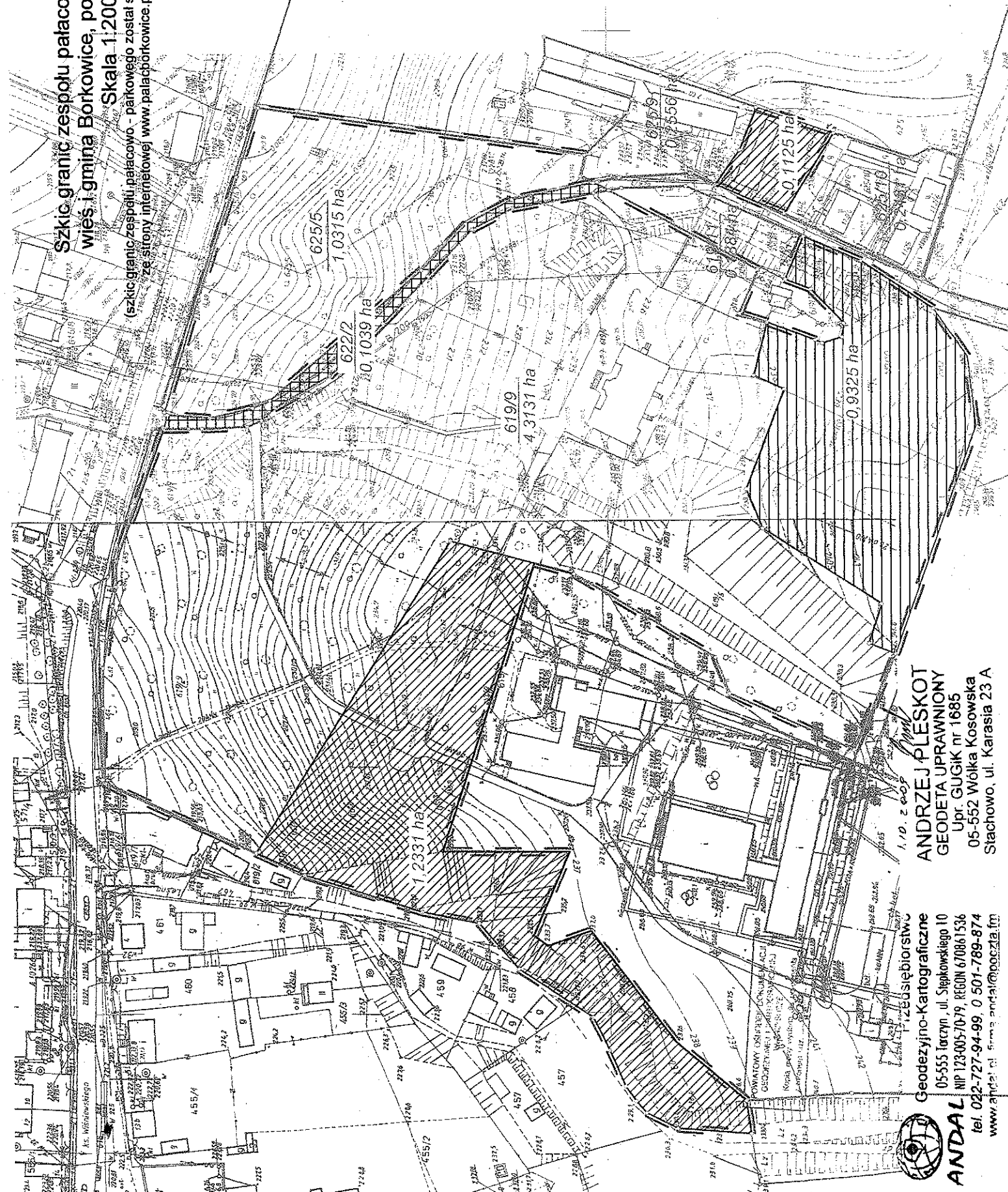
ANDRZEJ PLESKOT
GEODETA UPRAWNIONY
Upr. GUGiK NR 1685
05-555 Tarczyn, ul. Stępkowskiego 10

12.02.2010

**Szkic granic zespołu pałacowo-parkowego
wieś i gmina Borkowice, powiat przysuski**

Skala 1:2000

(szkic granic zespołu pałacowo - parkowego został sporządzony na podst. mapy
ze strony internetowej www.palacborkowice.pl - zakładka informacje)



ANDRZEJ PLESKOT
GEODETA UPRAWNIONY
Upr. GUGIK nr 1685
05-552 Wólka Kosowska
Stachowo, ul. Karasia 23 A

Geodezyjno-Kartograficzne
Przeźniestwo
05-555 Iarczyn, ul. Sępokowskiego 10
NIP 123-005-70-79, REGON 670861536
tel. 022-727-94-99, 0 501-789-874
www.andal.pl

